

# 冬期に高速道路をご利用されるお客さま、 荷主・物流事業者の皆さま へのお願い



## ◆大雪の恐れがある場合


- 予防的通行止め、高速道路と並行国道の同時通行止めを行う場合がございます。
- 大雪が予測される3日前から公式WEBサイトやSNSなど多様な広報媒体を活用して、予防的通行止めなどのお知らせを繰り返し実施します。

## ◆皆さまへのお願い

- お出かけ前の交通情報の確認 と 冬道装備の確認 をお願いします。
- 大雪が予測される場合は、お客さまの命を守るため、**外出をお控えいただくか、降雪エリアを避けた広域的な迂回・出発時間の変更**などをお願いします。  
荷主・物流事業者の皆さまにおかれては、**輸送・配送の計画変更**をお願いします。
- NEXCO3社が運営・管理する**高速道路の情報**を皆さまに直接お届けいたします。  
次ページの2次元バーコード・URLから受信登録をお願いします。

# 大雪予測時の高速道路情報を直接お届けします

## — 受信登録のお願い —



大雪予測時の高速道路情報の受信をご希望の方は、以下の2次元バーコード(URL)より 受信登録をお願いします

### 【東日本高速道路株式会社】

公式LINE 友達登録をお願いします



### 【中日本高速道路株式会社】

お届けした高速道路情報も参考いただき、荷主企業をはじめとする皆さまの運行計画の見直しや取引先へのご配慮などに役立てていただきますようお願いします。



### 【西日本高速道路株式会社】



アイハイウェイ で検索! <https://ihighway.jp/> アプリのダウンロードはこちら



i-Highwayのユーザー登録様向けに、高速道路の「お知らせ」情報をメールにてお届けします。アプリをダウンロードされた方は、「マイルート」から受信登録をお願いします。

PCから受信をご希望される方は以下のURLから受信登録をお願いします。

<https://ihighway.jp/pcsite/myroute>



### 公式X (旧Twitter) フォローをお願いします

エリア別:公式X(旧Twitter)

各エリアの通行止め情報など

北海道エリア



東北エリア



新潟エリア



関東エリア



除雪作業状況や通行止め解除見込みなどの情報をリアルタイムでお届け。

<https://forms.office.com/r/30Xuwwev7t>

# 高速各社からの緊急のお知らせは、 高速道路影響情報サイトを活用ください

高速道路各社の重要なお知らせを確認することができます。



スマホ版

**重要なお知らせ**

8月11日(日)夜間から13日(火)にかけて東北地方を中心に台風5号の影響にご注意ください～通行止めの可能性があります～  
(他1件)

南海トラフ地震臨時情報(「巨大地震注意」)の発表について

南海トラフ地震臨時情報(巨大地震注意)の発表について



<https://ex-ssw.com/>

各社の「緊急のお知らせ」へリンク

**台風進路/大雨情報**

**渋滞・規制情報**

**トピックス**

台風5号あす朝に東北太平洋

**大雷の影響**

北日本から東日本最大級の

●月●日(●)から●月●日(●)まで  
当社内的高速道路で、大雪による通行止めの可能性のある区間があります。  
(別添資料)【●月●日】

●アイハイウェイ(NEXCO 24時間、高速道路の道路)

●高速道路影響情報(高速道路各社のホームページ)

●日本道路交通情報(一部道を合わせた道路交通)

PC版

**重要なお知らせ**

E2山陽自動車道 播磨JCT～赤穂IC間下り線(岡山方面)通行止め～広域う回のご協力をお願いします～

発表されている情報はありません。

**NEXCO HPへ移動⇒**

発表されている情報はありません。

**渋滞・規制情報**

Highway Highway ドラぷら E-NEXCO Drive Plaza

なお、上り線(大阪方面)の通行止めについては、9月11日(月)20時に解除しました。

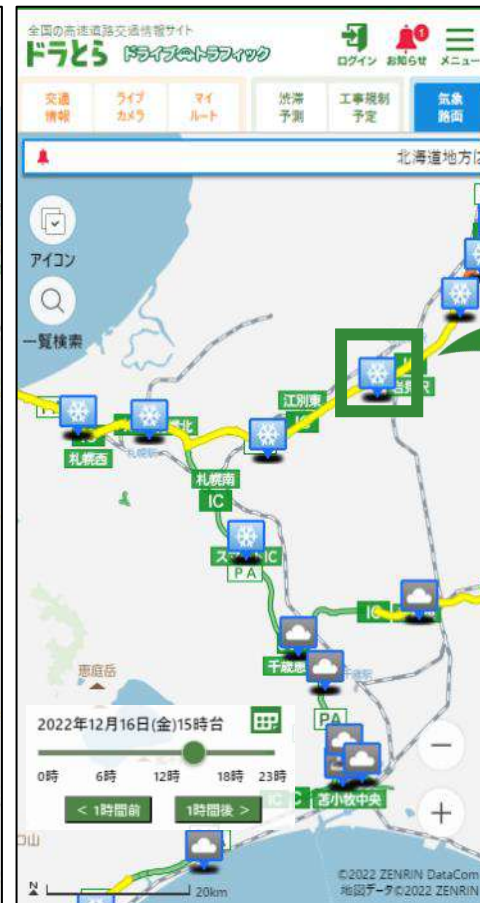
## ドラとら ドライブカメラライブ を確認！



スライダーバーを操作することで  
3時間まで画像を遡ることが可能



高速道路影響情報サイトへ



気象・路面予測

江別東IC～岩見沢IC 2022/12/16 12:30 発表

	16日 (金)			17日 (土)				
	15時	18時	21時	00時	03時	06時	09時	12時
天気	雪	曇り	雪	雪	雪	雪	曇り	雪
路面状態	凍結	凍結	凍結	凍結	凍結	凍結	凍結	凍結
降雪量(cm/h)	1	0	1未満	1	1未満	1未満	0	1

# 情報提供ツールの紹介

【中日本高速道路株式会社】



## ① iHighway中日本

リアルタイムの高速道路情報をお知らせ



## ② 公式X (旧Twitter)

気象情報、通行止め、作業状況などをお知らせ



## ③ LINE公式アカウント

気象情報、通行止め、作業状況などをお知らせ



## ④ 除雪NAVI

作業箇所を24時間リアルタイムで情報提供



## ⑤ みちラジ (アプリ)

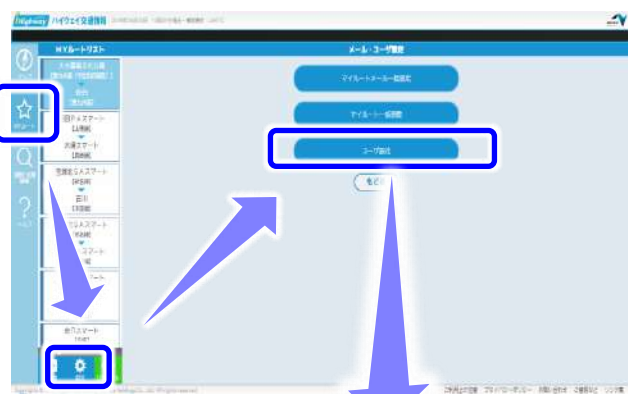
渋滞・事故・通行止めや所要時間情報などを、スマホにプッシュ通知



### iHighway西日本（お知らせメール受信方法）

### 公式X（旧Twitter）

#### アプリ版



「NEXCO西日本グループからのお得情報、お知らせ、アンケート等を受信する」に、必ずチェックをお願いします。  
 チェックを外してしまうと当社からの通行止め等に関する情報が受信できません。



気象情報、通行止め、作業状況などをお知らせ

「公式」  
 iHighway 交通情報（関西）@iHighwayKansai  
 >URL : <https://twitter.com/iHighwayKansai>

iHighway 交通情報（中国）@iHighwayChugoku  
 >URL : <https://twitter.com/iHighwayChugoku>

iHighway 交通情報（四国）@iHighwayShikoku  
 >URL : <https://twitter.com/iHighwayShikoku>

iHighway 交通情報（九州・沖縄）@iHighwayKyushu  
 >URL : <https://twitter.com/iHighwayKyushu>

